


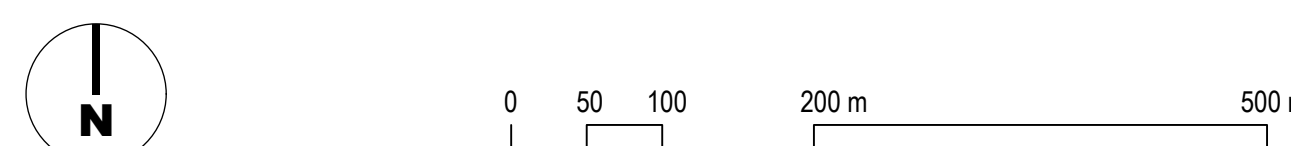


Festlegungen		Empfindlichkeitsstufe
 K	Kernzone	III
 W1	Eingeschossige Wohnzone	II
 W2	Zweigeschossige Wohnzone	II
 WG2	Zweigeschossige Wohnzone mit Geweranteil	III
 I / G	Industrie- / Gewerbezone	III
 Oe I	Zone für öffentliche Bauten	II / III
 F	Freihaltezone	II
 R	Reservezone	II
	Gestaltungsplangflichtgebiete	II
 L	Landwirtschaftszone	
Informative Inhalte		
 W	Wald	
 Gew	Gewässer	
	Rechtskräftige Gestaltungspläne	II



Grundlagen:
 Übersichtsplan AG vom 8.1.2015 (bearbeitete Gemeinden)
 AV: KfMAG-Daten: Amtliche Vermessung vom 30.11.2016 (inklusive notwendige Modifikationen)
 Das Datum der Fläch-, Grenz- und Höhenlinie sind nach den gültigen Geodaten- und Zweifelskriterien für den amtlichen Vermessung
 bestimmt. Die Bodenbedeckung, Gebäu- und Einzelobjekte dienen lediglich der Orientierung. Ihre Lage beruht auf amtlichen Messungen ohne Kontrolle, weshalb
 für diese Objekte keine Gewähr durch den Planhersteller besteht.
 Das Druckdatum entspricht dem Erstellungsdatum.

